

5.1

PROVINCIA DI PORDENONE

COMUNE DI ERTO E CASSO

PIANO REGOLATORE PARTICOLAREGGIATO COMUNALE ABITATO DI SAN MARTINO

STATO DI FATTO: Rilievo del centro abitato
Planimetria a livello del piano di spiccato degli edifici
Scala 1:500

-  Perimetro P.R.P.C.
-  Edificio
-  Semidiruto
-  Baracca
-  Tettoia, porticato
-  Pensilina, balcone
-  Muro di sostegno
-  Recinzione in muratura
-  Recinzione in muratura con paletti e rete metallica
-  Recinzione con paletti e rete metallica
-  Scala, scalinata o rampa
-  Marciapiede
-  Sentiero con fondo naturale
-  Alberatura



6.1





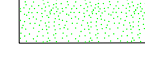



PROVINCIA DI PORDENONE COMUNE DI ERTO E CASSO

PIANO REGOLATORE PARTICOLAREGGIATO COMUNALE ABITATO DI SAN MARTINO

STATO DI FATTO: DESTINAZIONI—CONSERVAZIONE—VALORI
Destinazioni d'uso — planimetria in scala 1:500

— — PERIMETRO P.R.P.C.

DESTINAZIONI D'USO

-  RESIDENZA CIVILE
-  ATTIVITA' AGRICOLE
-  RESIDENZA MISTA CIVILE—RURALE
-  CORTILI O GIARDINI USO PRIVATO
-  ORTI USO PRIVATO
-  VERDE AMBIENTALE
-  VIABILITA'
-  IMPIANTI TECNOLOGICI PUNTUALI



6.2

PROVINCIA DI PORDENONE







COMUNE DI ERTO E CASSO

PIANO REGOLATORE PARTICOLAREGGIATO COMUNALE ABITATO DI SAN MARTINO



STATO DI FATTO: DESTINAZIONI-CONSERVAZIONE-VALORI
Valori architettonici e stato di conservazione
Planimetria in scala 1:500

PERIMETRO P.R.P.C.

VALORI ARCHITETTONICI

-  INTEGRO
-  INTEGRO RELATIVAMENTE
-  COMPROMESSO PARZIALMENTE
-  COMPROMESSO
-  INCOMPATIBILE
-  SUPERFETAZIONE

STATO DI CONSERVAZIONE

-  BUONO
-  MEDIOCRE
-  PESSIMO
-  RUDERE

PROGETTISTA: ARCHITETTO FRANCO MOLINARI — CODROIPO








6.3

PROVINCIA DI PORDENONE

COMUNE DI ERTO E CASSO

PIANO REGOLATORE PARTICOLAREGGIATO COMUNALE ABITATO DI SAN MARTINO

STATO DI FATTO: DESTINAZIONI—CONSERVAZIONE—VALORI
Manti di copertura — planimetria in scala 1:500

- — PERIMETRO P.R.P.C.
-  TEGOLE DI CEMENTO
-  TEGOLE LATERIZIO
-  COPPI IN LATERIZIO
-  LAMIERA ZINCATA
ONDULATA
-  COPERTURA PIANA DI C.A.



6.4

PROVINCIA DI PORDENONE

COMUNE DI ERTO E CASSO

PIANO REGOLATORE PARTICOLAREGGIATO COMUNALE ABITATO DI SAN MARTINO

STATO DI FATTO: DESTINAZIONI—CONSERVAZIONE—VALORI

Pavimentazione della viabilità

Planimetria in scala 1:500



PERIMETRO P.R.P.C.



TERRA, GHIAIA (FONDO NATURALE)



7.1

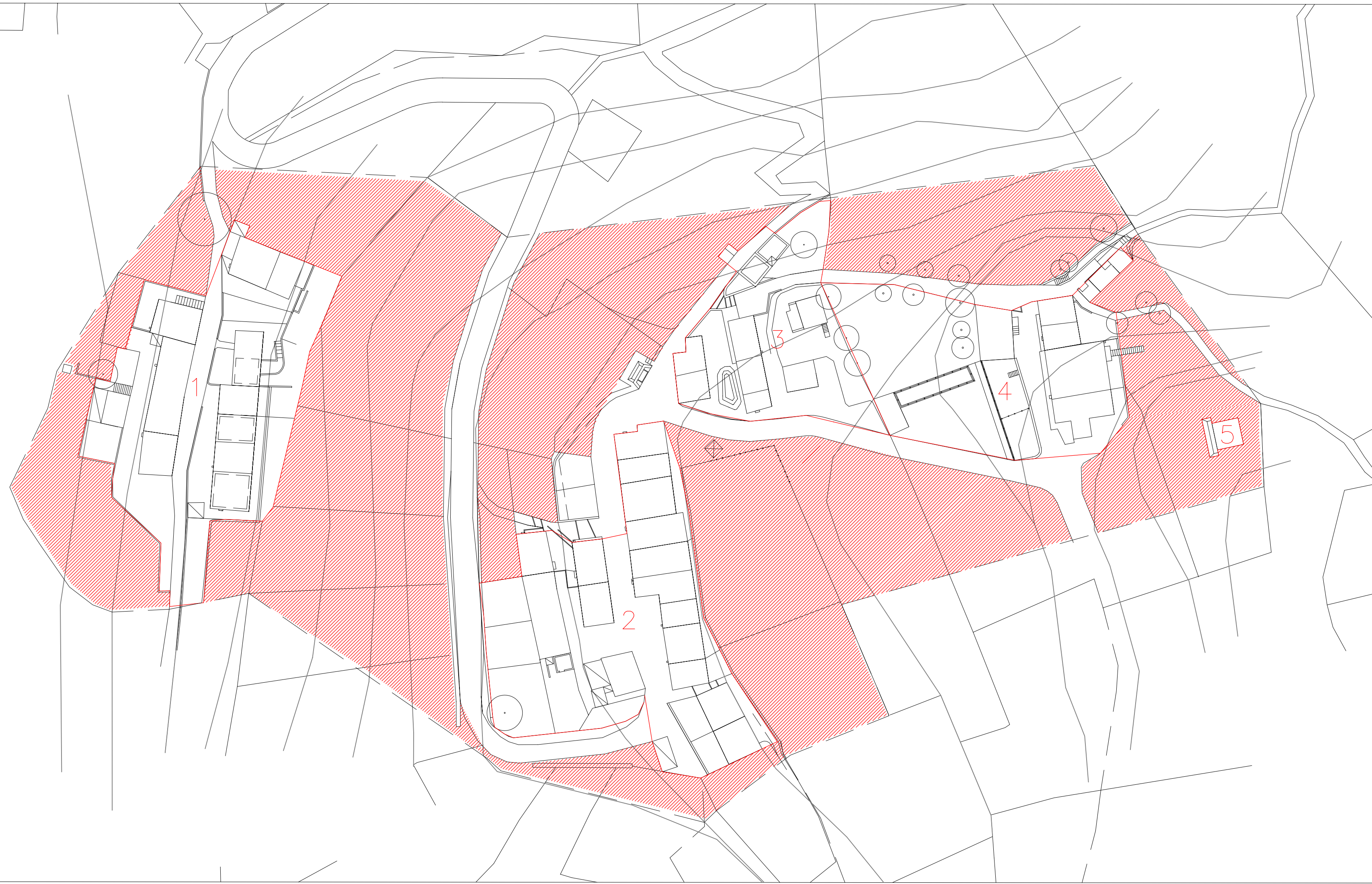
PROVINCIA DI PORDENONE

COMUNE DI ERTO E CASSO

PIANO REGOLATORE PARTICOLAREGGIATO COMUNALE ABITATO DI SAN MARTINO

PROGETTO: Comparti e unità minime d'intervento
Planimetria in scala 1:500

- — PERIMETRO P.R.P.C.
- N. AMBITO D'INTERVENTO
- AREE FUORI AMBITO
- UNITA' MINIMA D'INTERVENTO



7.2

PROVINCIA DI PORDENONE

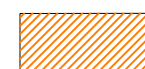
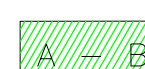
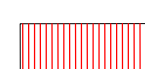




COMUNE DI ERTO E CASSO

PIANO REGOLATORE PARTICOLAREGGIATO COMUNALE ABITATO DI SAN MARTINO

PROGETTO: Zonizzazione – Destinazioni d'uso
Planimetria in scala 1:500

— — PERIMETRO P.R.P.C.

DESTINAZIONI D'USO

-  RESIDENZA CIVILE
-  ATTIVITA' AGRICOLE
-  RESIDENZA MISTA CIVILE-RURALE
-  ZONA MULTIUSO: sottozona B
-  VERDE AMBIENTALE
-  VIABILITA'
-  IMPIANTI TECNOLOGICI PUNTUALI







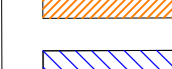





7.3

PROVINCIA DI PORDENONE COMUNE DI ERTO E CASSO

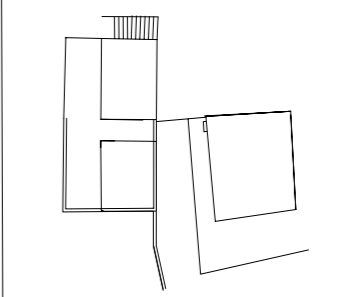
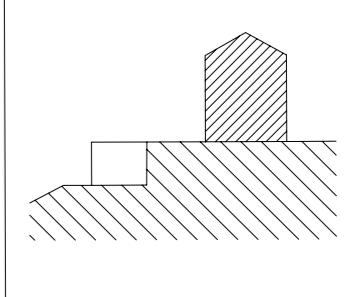
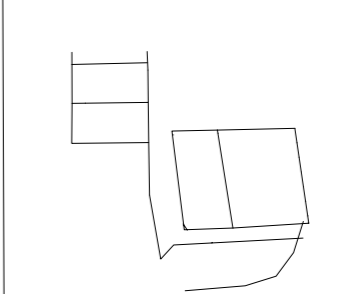
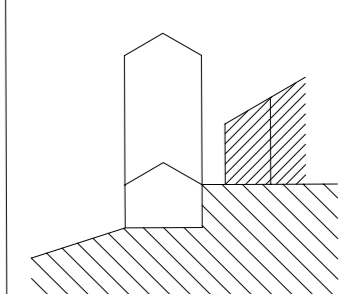
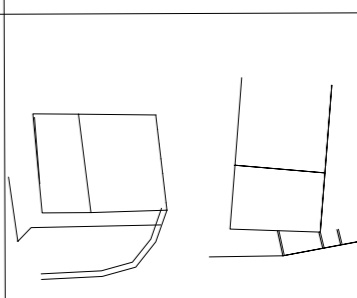
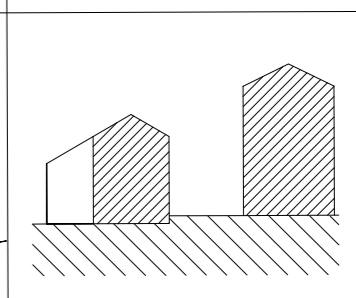
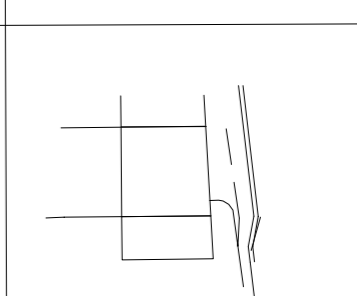
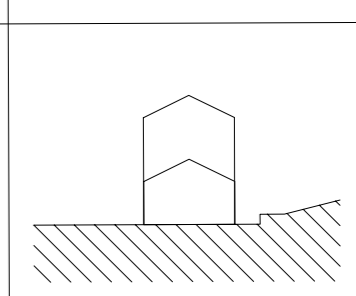
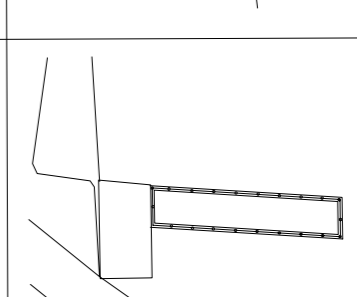
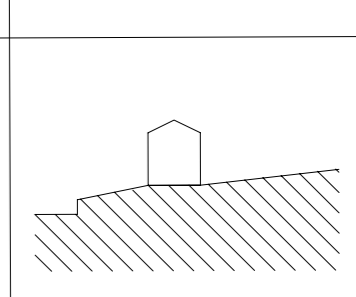
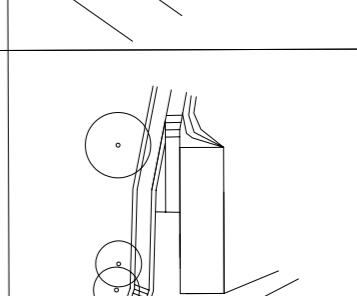
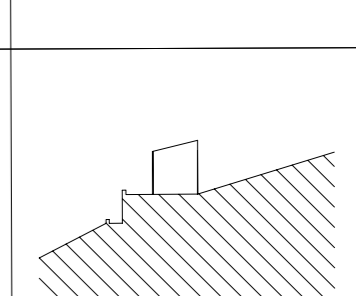
PIANO REGOLATORE PARTICOLAREGGIATO COMUNALE ABITATO DI SAN MARTINO

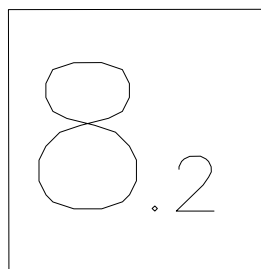
PROGETTO: Zonizzazione - classi d'intervento - interventi puntuali obbligatori
 Planimetria in scala 1:500

-  PERIMETRO DEL P.R.P.C.
-  RISANAMENTO
-  RISTRUTTURAZIONE EDILIZIA SENZA DEMOLIZIONE
-  DEMOLIZIONE CON RICOSTRUZIONE
-  DEMOLIZIONE
-  RICOSTRUZIONE
-  NUOVA COSTRUZIONE (N): N. DI RIFERIMENTO ALLO SCHEMA PLANI-ALTIMETRICO
-  ALLINEAMENTO DI FABBRICA PRESCRITTIVO
-  MURI DI CONTENIMENTO DA RESTAURARE
-  INTERVENTI PUNTUALI OBBLIGATORI



NUOVA COSTRUZIONE O RICOSTRUZIONE

N.	PIANTA	PROFILO	N. PIANI
1			$\frac{1}{0}$
2			$\frac{1}{0}$
3			$\frac{2}{1}{0}$
4			$\frac{1}{0}$
5			$\frac{1}{0}$
6			$\frac{1}{0}$



PROVINCIA DI PORDENONE

COMUNE DI ERTO E CASSO

PIANO REGOLATORE PARTICOLAREGGIATO COMUNALE ABITATO DI SAN MARTINO

PROGETTO: Viabilità — spazi pubblici
Interventi sulla viabilità esistente
Planimetria in scala 1:500

— — PERIMETRO DEL P.R.P.C.

 CIOTTOLI DI GHIAIONE (PIETRA SPACCATA)

