



Piano Regolatore Generale Comunale

VARIANTE GENERALE

L.R. 52/91 art. 32

Luglio 2005

Legenda zonizzazione

Scala 1: 2000
1: 1000


incaricata: *architetto Carla Sacchi*

- ZONIZZAZIONE -

Zona Territoriale Omogenea



Zona "A" regolata dal P.P. in vigore



Varde ambientale



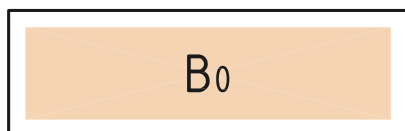
Vincolo monumentale esistente (D.L.vo 42/2004)



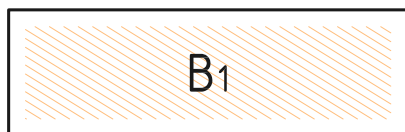
Proposta di vincolo monumentale diretto (D.L.vo 42/2004)



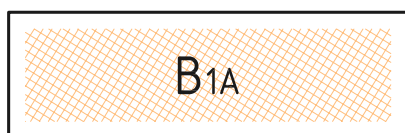
Proposta di vincolo monumentale indiretto (D.L.vo 42/2004)



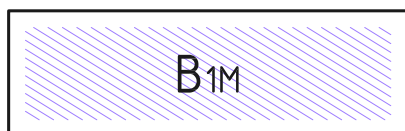
Zona "B0" di vecchio impianto



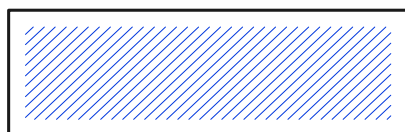
Zona "B1" di saturo (solo ampliamenti max 150 mc)



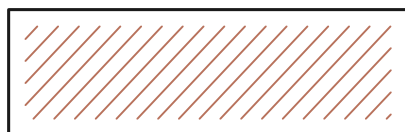
Zona "B1A" di completamento (indicizzate)



Zona "B1M" zona mista (ex Z.I.A.)



Zona "D5"



Zona "E2" zone boscate



Zona "E4" di preminente interesse paesaggistico (prato stabile)

LEGENDA:

- ZONIZZAZIONE -


Zona Territoriale Omogenea




Zona "F" del Parco Dolomiti Friulane con P.C.S.



Zona "FA" del Parco Dolomiti Friulane senza P.C.S.



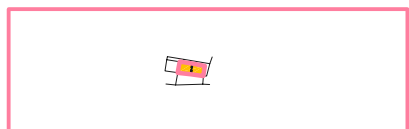
Zona G2 esistente



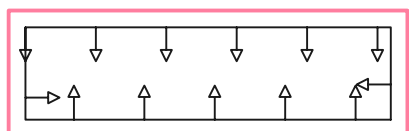
Zona G2 di progetto

- ZONA DI TUTELA -


Ambiti della memoria



Ambiti in cui sono presenti sedimenti visibili




Ambiti di interesse archeologico

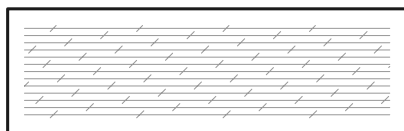


Ambito della frana (Giardino della Memoria)


Formazioni rocciose



Ghiaioni



Rupi




Rupi boscate

- ZONE ED ATTREZZATURA - di interesse pubblico




Esistente




Di progetto

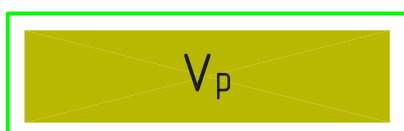
Verde di arredo



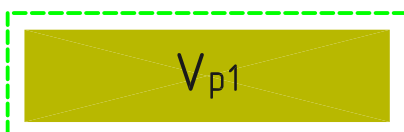
Verde esistente



Di progetto



Orti urbani spontanei esistenti



Orti urbani progettati

- VIABILITÀ -



Viabilità secondaria di interesse regionale (S.S. 251)



Viabilità comunale principale



Viabilità comunale e locale di collegamento e di servizio in progetto



Viabilità comunale e locale di collegamento e di servizio già progettata



Viabilità comunale di servizio



Viabilità comunale di servizio da ripristinare



Viabilità agro-forestale



Pedonale esistente (storica)



Pedonale da ristrutturare (storica)



Pedonale in progetto

- LIMITI -

Vincoli Sovraordinati



Limite vincolo Ambientale-Paesaggistico (ex Galosso)
D.L.vo 42/2004 -laghi e fiumi-



Fasce di rispetto nastro stradale, cimiteri, captazione e deposito acque potabili e depuratori.



S.I.C. e Z.P.S. IT3311001 Parco Dolomiti Friulane



Acque Pubbliche (torrenti)

Parco Dolomiti Friulane L.R. 42/96-



Perimetro del Parco Dolomiti Friulane IT3311001

Piano Stralcio per l'Assetto Idrogeologico del
Bacino del Piave - L. 267/98 e 365/00 -

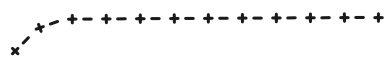


Limiti classe pericolosità P4



Limiti classe pericolosità P3



Confini



Confine di Regione

Diciture/sigle

A	Ambulatorio
AFT	Area attrezzata per la fruizione turistica della palestra di roccia e della diga del Vajont
APC	Area per la protezione civile
AS	Attrezzature sportive
B	Biblioteca
C	Cimitero
CH	Chiesa
CM	Cimitero/monumento
CP	Centro polifunzionale
CPH	Centro polifunzionale ecclesiastico
CS	Centro studi
CV	Centro visite
D	Depuratore
D5	Impianti per lo stoccaggio del gas
F	Foresteria
GC	Garages Comunali
GI	Garages interrati pubblici/privati
M	Municipio

MCI	Magazzini Comunali Interrati
P	Parcheggio
PE	Piazzola ecologica
PG	Parco Giochi bambini
PP	Punto panoramico attrezzato
PR	Palestra di roccia
PT	Poste Italiane
PZ	Piazza
R.S	Ricreazione e spettacoli all'aperto
S	Soste
SAP	Serbatoio Acquedotto Pubblico
SM	Scuola dell'infanzia
SP	Scuola primaria
ST	Servizi tecnologici
V	Verde di arredo urbano
	Fabbricati con specifica schedatura.
	Ⓝ numero scheda di riferimento