LEGENDA:

▦ IMPIANTI IDROELETTRICI

●●●●●● PERCORSI PEDONALI

╌ STRADE IN PROGETTO

═ STRADE ESISTENTI

☐ ARRETRAMENTO RISPETTO STRADALE

▒ FASCE DI RISPETTO

LIMITI CHE DETERMINANO L'INEDIFICABILITA' (ART DELLE NORME TECNICHE DI ATTUAZIONE)

━ ARRETRAMENTI PER SLAVINE

━ ARRETRAMENTI PER CADUTA MASSI, ESONDAZIONI TERRAZZAMENTI

E2A BOSCHIVI - SOTTOZONA A

E2B BOSCHIVI - SOTTOZONA B

E3B SILVO - ZOOTECNICI - SOTTOZONA B

E3C SILVO - ZOOTECNICI - SOTTOZONA C

E4A DI INTERESSE AGRICOLO-PAESAGGISTICO - SOTTOZONA A

E4B DI INTERESSE AGRICOLO-PAESAGGISTICO- SOTTOZONA B

E7A DEGLI ALVEI FLUVIALI E TORRENTIZI

EDIFICI PER IL CULTO C

ZONE OMOGENEE G2 - (ZONE TURISTICHE)

G2A SOTTOZONA G2 A

G2D SOTTOZONA G2D

E0 AREE INEDIFICABILI

▩ PARCO URBANO

≚ ATTRACCO NATANTI

☐ ACQUE PUBBLICHE

▨ PROPRIETA' ENEL - AREE ESONDABILI

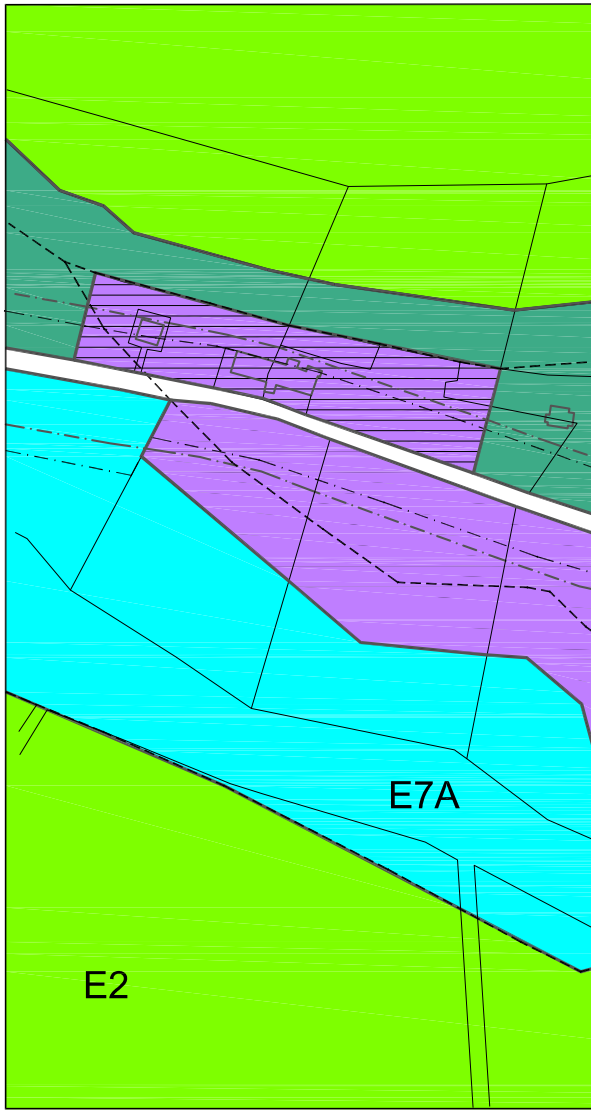

ARCOLA

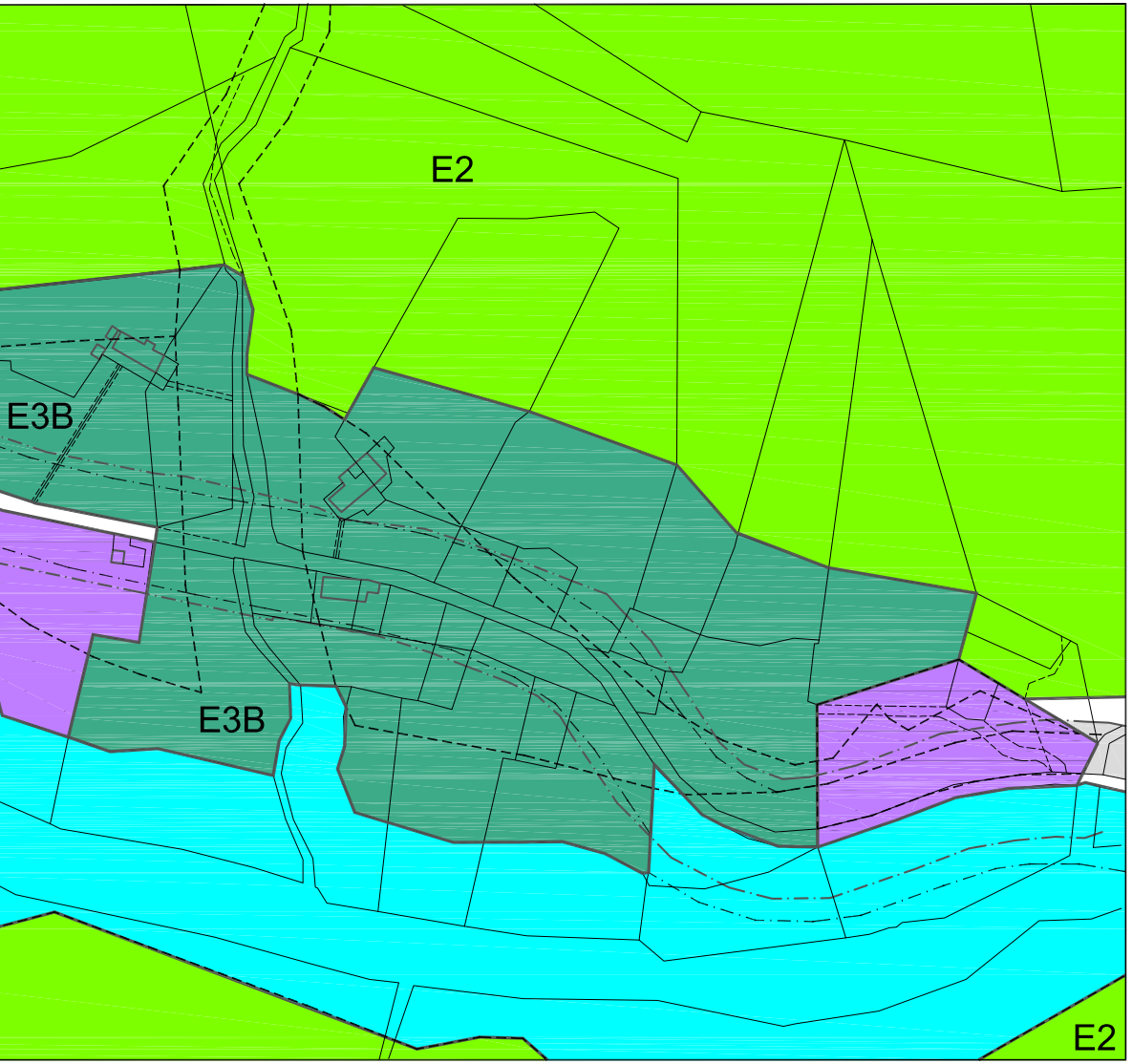

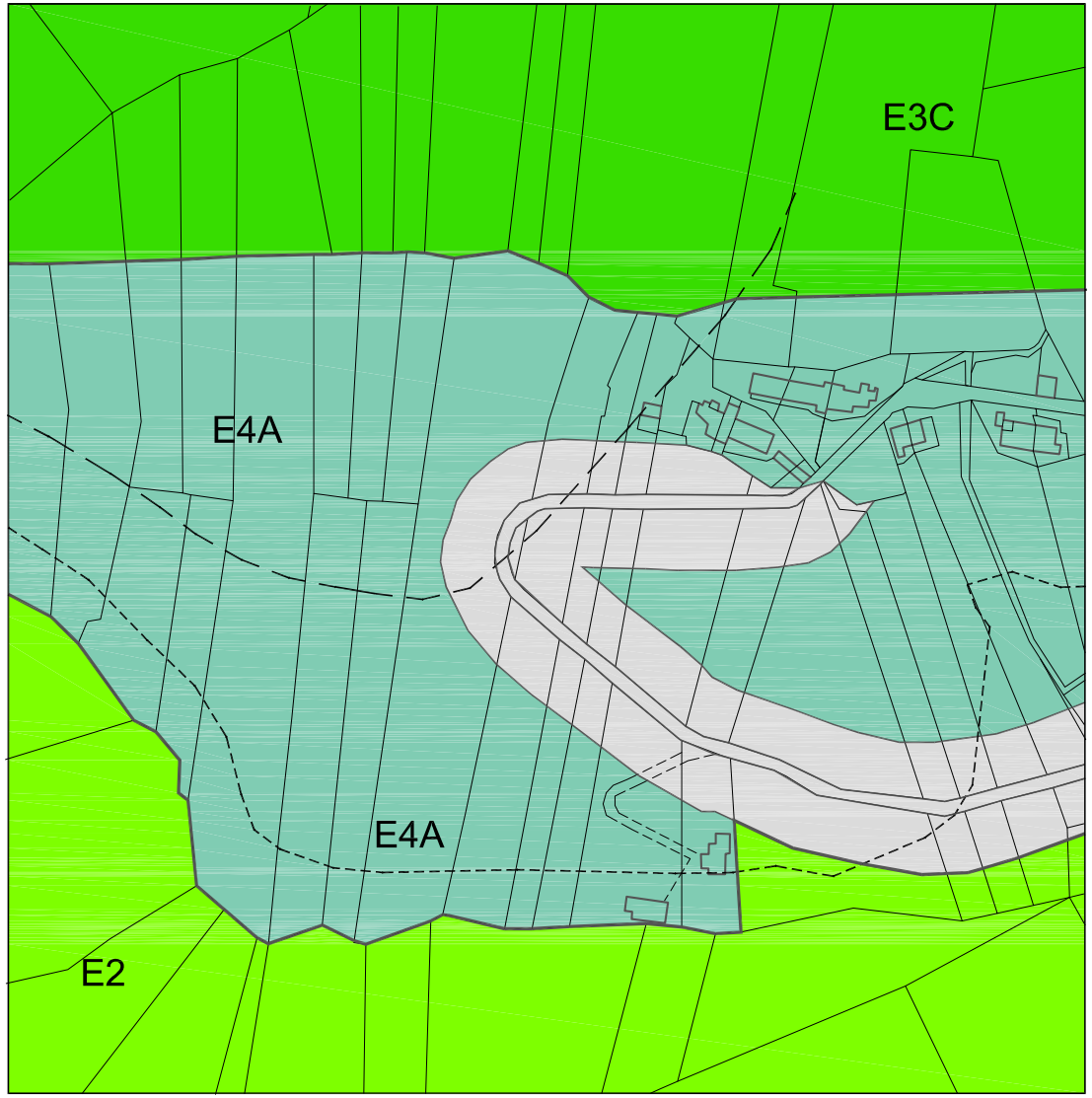

PREDAIA

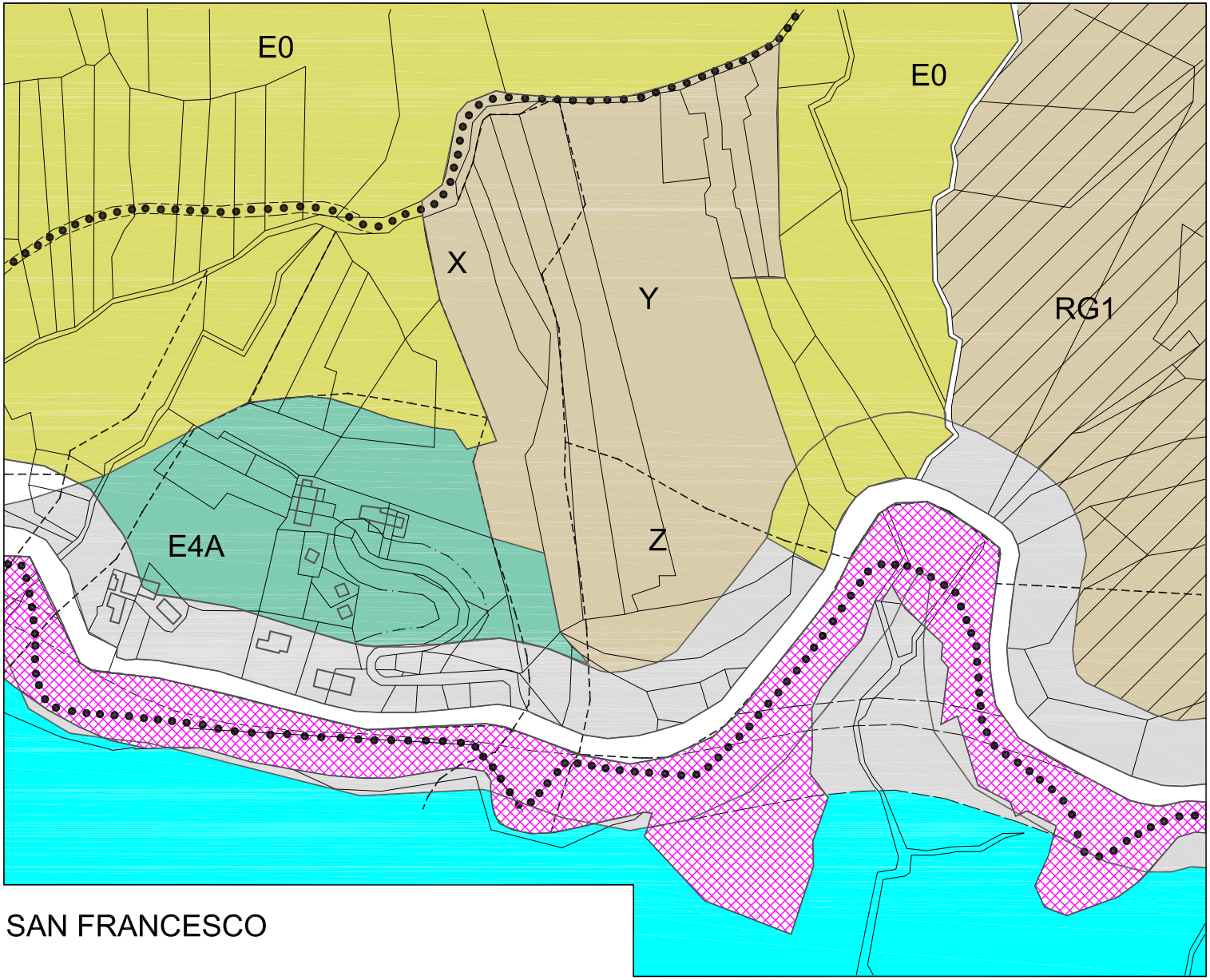

SAN FRANCESCO

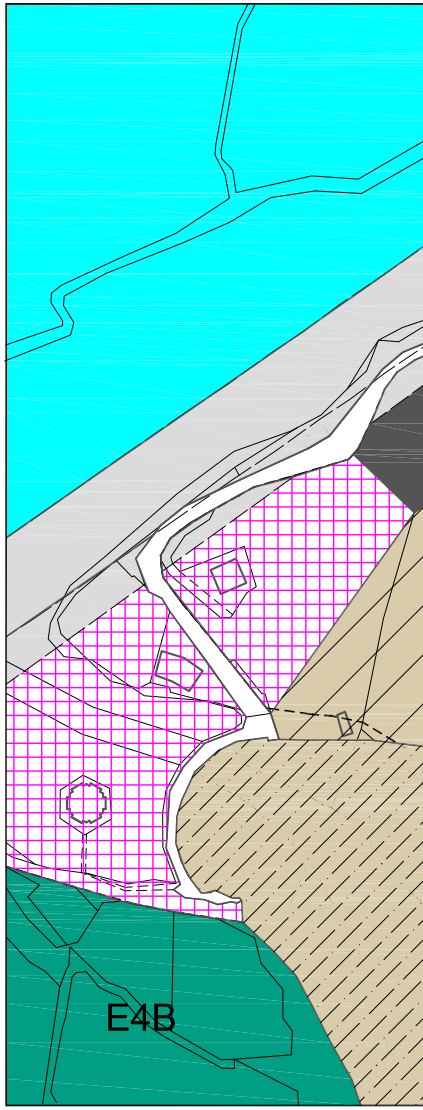

PONTE ANTOI

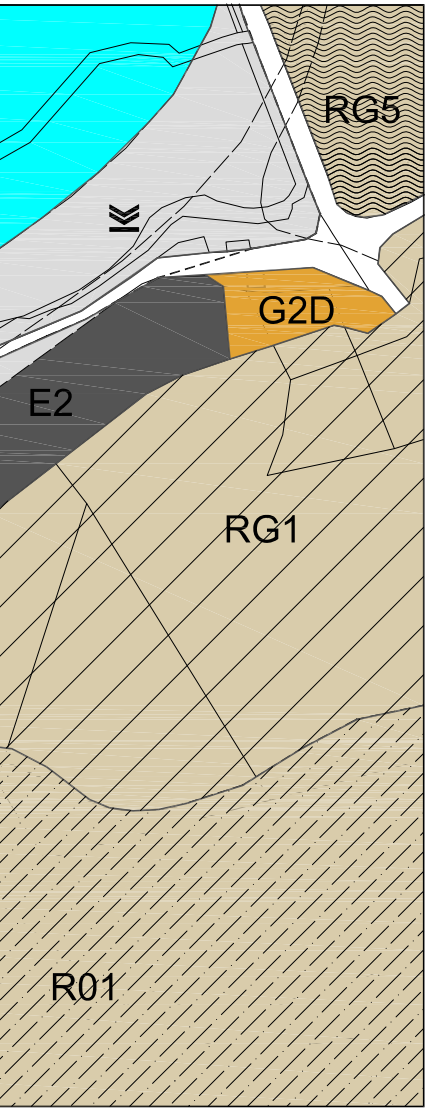

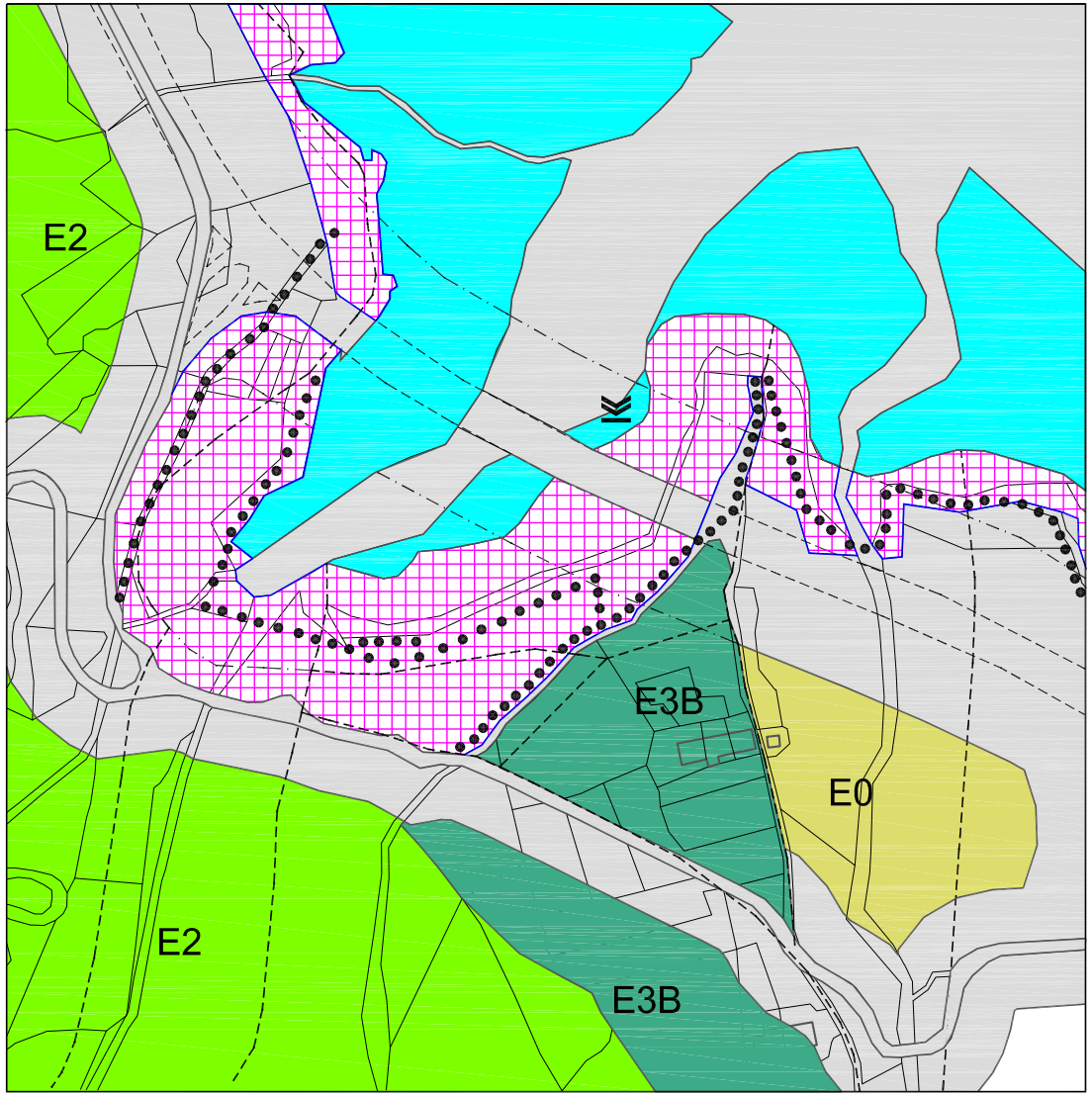

LA VALLATA

COMUNE DI

PROVINCIA DI PORDENONE

VARIANTE N

ZONE OMOGENEE L DI FONDOVALLE

SCALA 1:2000

PROGETTO

PROGETTISTA

DOTT.ARCH. FERRY SCHERL

INFORMATIZZAZIONE
ARCH. MANUELA BARZAN

digital

BARCIS

N. 11 AL P.R.G.

LOCALITA'

11

DATA: 11 GIU. 1997

izzazione: studio arch. Manuela BARZAN - Via Pians, 48 - 32013 LONGARONE - BL